



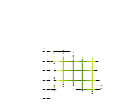


H. AYUNTAMIENTO CONSTITUCIONAL DE ZAPOPAN
 PLAN PARCIAL DE DESARROLLO URBANO
 ZPN-10 "COPALA"

IMAGEN URBANA D-10

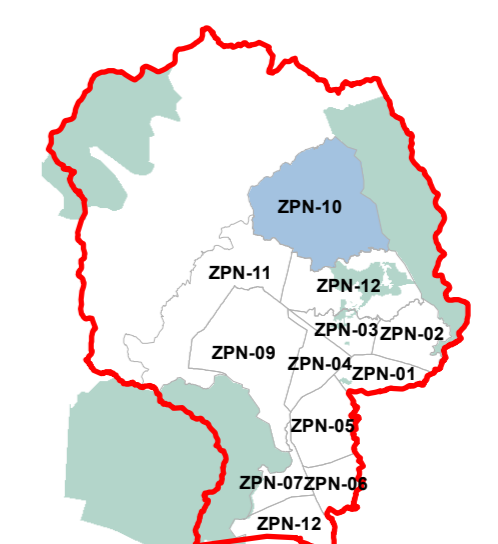
SIMBOLOGÍA

-  VÉRTICE
-  LÍMITE DE DISTRITO
-  PROTECCIÓN PATRIMONIO HISTÓRICO
-  POBLADO DE COPALA
-  ESPECTACULARES

ESCALA GRÁFICA



LOCALIZACIÓN MUNICIPIO DE



DISTRITO URBANO

